

## Утверждена

(наименование документа об утверждении, включая наименования органов государственной власти или

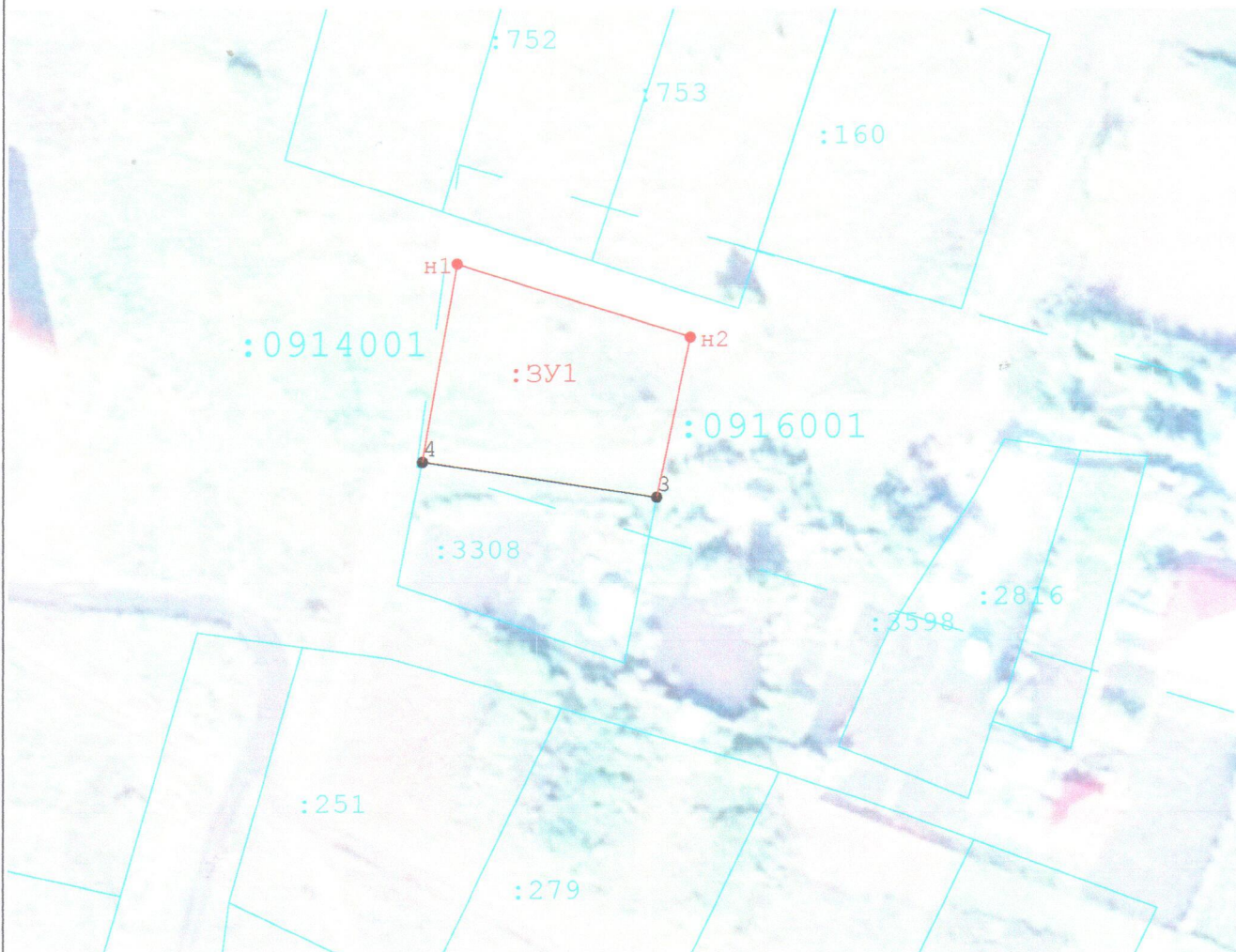
органов местного самоуправления, принявших решение об утверждении схемы или

подписавших соглашение о перераспределении земельных участков)

от \_\_\_\_\_ № \_\_\_\_\_











### Схема расположения земельного участка или земельных участков на кадастровом плане территории

Площадь земельного участка		874 м <sup>2</sup>	
Обозначение характерных точек границ	Координаты, м		
	X	Y	
1	2	3	
н1	626 487,13	2 342 580,03	
н2	626 476,73	2 342 612,89	
3	626 454,03	2 342 608,16	
4	626 459,03	2 342 575,15	
н1	626 487,13	2 342 580,03	



Масштаб 1:1 000

**Условные обозначения:**

-  - Существующая часть границы, имеющиеся в ГКН сведения о которой достаточны для определения ее местоположения
-  - Вновь образованная часть границы, сведения о которой достаточны для определения ее местоположения
-  - Обозначение образованного участка
-  - Надпись номера кадастрового квартала
-  7 - Существующая точка, имеющиеся в ГКН сведения о которой позволяют однозначно определить ее местоположение
-  н3 - Образуемая точка, сведения о которой позволяют однозначно определить ее местоположение
-  - Земли общего пользования
-  - Существующая часть границы, сведения о которой содержатся в ГКН
-  - Кадастровый номер земельного участка
-  - Граница кадастрового квартала.